



PIANO URBANISTICO GENERALE

Sindaco
Dott.ssa Mariarosaria De Bartolomeo

Vii Settore - Lavori Pubblici
Arch. Antonio De Vita (responsabile)

Progettista
Arch. Gianluca Andreassi

Gruppo di lavoro
Arch. Pian. Andrea Tassinari

Quadri Interpretativi

QI 03_02


Lo stato di attuazione
delle previsioni del PRG





**Le aree agricole intercluse e
marginali e le zone di piano**

scala 1:5.000

marzo 2026

Le aree agricole intercluse e marginali

 Aria agricola interclusa

-  Zona A
-  Zona B
-  Zona C
-  Zona D
-  Zona F

Zona di PRG	Area (ha)	Area agricola interclusa -		Percentuale
		Area (ha)		
B	137,2	0,6		0,5%
C	91,4	18,4		20,1%
D	73,4	8,3		11,3%
F	87,1	27,7		31,8%

